

HERZLICH WILLKOMMEN  
IN ROGGENBURG!

Unser dritter Rundwanderweg lädt Sie auf einen Streifzug durch die Roggenburger Klosterlandschaft im Talgrund der Biber ein. Genießen Sie auf dieser abwechslungsreichen ca. 13 km langen Tour unsere schwäbische Kulturlandschaft. Entlang der Strecke laden zudem in jedem Ort schmucke Kirchen und liebevoll gepflegte Kapellen zu einem Besuch ein. Der Streckenverlauf wurde durch den Landkreis Neu-Ulm initiiert, welcher die „Bibertour“ auch in seinem Wanderführer ausführlich vorstellt. Gemeinsam und mit Fördermitteln des Naherholungsvereins haben wir diese Strecke ausgeschildert und am Startpunkt eine Informationstafel aufgestellt. Die Route beginnt am Parkplatz bei der Klosterkirche und führt über die sog. Kirchensteige den Hang hinunter zum historischen Radhaus. Vorbei an den Stiftweihern geht es über Meßhofen hinauf zur Wankenkapelle und weiter bis zu den malerischen Stützenweihern. Vielleicht begegnen Sie hier auch dem Namensgeber unserer Tour, dem Biber. Immer wieder bieten sich herrliche Blicke auf den Roggenburger Weiher und die Anhöhe mit dem Kloster. Auf einfachen Wiesenwegen führt uns die Route nun nach Biberach und entlang der sanft glucksenden Biber über Asch nach Biberachzell. Hier ist nun der Wendepunkt und nach einer kurzen idyllischen Waldstrecke gelangt man auf eine Hochebene, welche den gesamten Rückweg mit überraschenden Ausblicken über das Biber- und Osterbachtal begleitet. Lassen Sie die Blicke schweifen während Sie der Weg in leichtem Zick-Zack über Schleebuch zum Ausgangspunkt zurückführt. Damit auch die wohlverdienten Pausen nicht zu kurz kommen laden unterwegs immer wieder Bänke oder Rastplätze zum Verweilen ein oder Sie genießen eine zünftige Brotzeit in einem der Gasthäuser entlang der „Bibertour“. Und sollten Sie noch nicht genug gesehen haben: Die Klosterkirche und das Klostermuseum in Roggenburg sind immer einen Besuch wert! Wir wünschen Ihnen beim Wandern durch Barock und Wälder viel Freude.


Ihre Gemeinde  
Roggenburg



**KLOSTER GASTHOF**  
ROGGENBURG  
*Hotel · Gastronomie · Tagung · Feiern*

- schwäbische und klösterliche Schmankerl
- Saisonale Speisekarte
- Eis, Kaffee und Kuchen
- Roggenburger Klosterbier

Reservierungen: Tel. (0 73 00) 9 21 92 -0 · [www.kloster-roggenburg.de](http://www.kloster-roggenburg.de)



**PHIL-HARMONIE**  
**CAFÉ & ESPRESSO BAR**  
Mini & Stephan Einfalt  
89297 Biberach Dorflinde 8  
**Fr ab 19.30 Uhr**  
**So 14.00 - 18.00 Uhr**  
Tel.: 07300/5253  
Mail: [info@cafe-phil-harmonie.de](mailto:info@cafe-phil-harmonie.de)

*Nette Gäste und Gemütlichkeit*



**Alte Roggenschenke**



schmackiges Essen  
Deftige Brotzeiten  
Supersaftigkrossgegrillte  
Halbe Gökkel

07300 - 5713

**BRAUEREI BIBERACH**



**Bierspezialitäten · Gaststätte  
Wohnmobilstellplätze**

Weißenhörner Str. 24 · 89297 Roggenburg-Biberach  
Tel. 07300-303 · [www.brauerei-biberach.de](http://www.brauerei-biberach.de)

seit 1844

Tel.: 07300 5490 · Klostermühle 1 · 89297 Roggenburg · [www.altemuehleamsee.de](http://www.altemuehleamsee.de)





Restaurant · Pizzeria · Cafe · Bar · Bootsverleih

**Regional Einkaufen - auch 24 Stunden**

Landkäseerei Herzog GmbH  
Stoffenrieder Straße 1  
89297 Roggenburg/Schießen  
Telefon 07300 - 921 64 -0  
[www.landkaeserei-herzog.de](http://www.landkaeserei-herzog.de)



**Regional ist 1. Wahl**

BIBERTOUR



**Wanderung am Schloßberg.**  
Hier in der Nähe des Weilers Asch stand einst eine im 13. Jahrhundert erwähnte Burg, von der nur der unscheinbare „Halsgraben“ erhalten geblieben ist.



**Kapelle Asch**  
Jeden Mittag und Abend wird die Glocke der „St. Wendelin und Notburga“-Kapelle vom Glöckner, dem Bauern vom Hof gegenüber, geläutet.




Begegnung am Wegrand

**Wannenkapelle**  
Die Wallfahrtskapelle „Maria Hilf“ auf dem bewaldeten Wannenberg wurde Ende des 17. Jahrhunderts zur Erinnerung an die wunderbare Rettung des Abtes Franz Doser im Schwedenkrieg vom Kloster errichtet.





**Stiftweiher mit Blick auf die Turmuhrenfabrik Gordian Pechmann**



**Die Stürzenweiher/Klosterweiher** sind ein intaktes Fischzuchtssystem aus der Zeit des ehemaligen Reichsstiftes Roggenburg. Von der Fischbrut bis zum schlachtreifen Karpfen durchwandern die Fische innerhalb 3-4 Jahren das Teichsystem.



Bei der **Bruder-Klaus-Kapelle** öffnet sich der Blick über Biber- und Osterbachtal



**Radhaus**  
Bereits 1641 ließen die Prämonstratenser im Talgrund der Biber diese Pumpstation errichten, die das Wasser 38 m hoch in den Wasserturm westlich des Klosters pumpte.

- 1 Start, Standort Wandertafel, Parkplatz
- 2 Klosteranlage mit Klosterkirche, Klostermuseum, Bildungszentrum und Waldpavillon
- 3 Stiftweiher mit historischem Radhaus
- 4 Kirche St. Kosmas & Damian mit Franzosengrab
- 5 Wannenkapelle
- 6 Stürzenweiher/Klosterweiher
- 7 Restaurant Pizzeria „Alte Mühle am See“
- 8 Kirche St. Sebastian & Ottilia
- 9 Café Philharmonie
- 10 Brauereigaststätte Schmid, Biberach
- 11 Kapelle St. Wendelin & Notburga
- 12 Schloßberg
- 13 Kirche Maria Himmelfahrt
- 14 Gasthaus Hirsch, Biberachzell
- 15 Bruder-Klaus-Kapelle
- 16 Kirche St. Wendelin
- 17 Gasthaus „Alte Roggenschenke“ Roggenburg
- 18 Klostergasthof Roggenburg

Kennen Sie unsere weiteren Rundwanderwege? Eine wachsende Auswahl an beschilderten Routen lädt ein, unsere Natur und Kultur zu Fuß zu erkunden, Natur-Wissen spielerisch zu erleben oder als Lausch-Tour zu hören.



Informationen und weitere Ausflugstipps erhalten Sie gerne bei der Gemeinde Roggenburg oder unter

[www.roggenburg.de](http://www.roggenburg.de)



Gemeinde Roggenburg

Prälathof 2 · 89297 Roggenburg  
Tel. (07300) 96 96-0  
Fax (07300) 96 96-20  
[www.roggenburg.de](http://www.roggenburg.de)